Gregorio Pérez Fernández (1 de 1)
Arquitecto
Fecha Firma: 27/10/2026
HASH: 8d5093b7f8f853b78f058ee906163 32e

- ❑ Excmo. Ayuntamiento
- ❑ Excma. Diputación Provincial de Burgos
- ❑ Otras administraciones
- ❑ Arquitecto Municipal
- ❑ Constructor



MEMORIA VALORADA de desbroce de cunetas de caminos rurales

de la localidad de MODUBAR DE LA CUESTA

perteneciente al municipio de CARCEDO DE BURGOS
Provincia de BURGOS

Técnico Redactor:
Arquitecto Municipal Mancomunidad Noroeste de Burgos
nº610 COACyLE-Burgos
Gregorio PÉREZ FERNÁNDEZ

Autor del Encargo:
EXCMO. AYTO. DE CARCEDO DE BURGOS
c/ Plaza del Sol nº1 - CP.09193 Carcedo de Burgos
tf./ 947.290100, e-mail: ayuntamiento@carcedodeburgos.net

Cód. Validación: 4FGNTHLPG4HK4AEC6WDNAHQ4F
Verificación: https://carcedodeburgos.sedelectronica.es/
Documento firmado electrónicamente desde la plataforma esPublico Gestiona | Página 1 de 26

ÍNDICE

DOCUMENTO Nº 1: MEMORIA.

1.1. Generalidades.

1.1.1. Emplazamiento.
1.1.2. Destino.
1.1.3. Promotor / Autor del encargo.
1.1.4. Autor del Documento.
1.1.5. Programa.
1.1.6. Resumen actuaciones.
1.1.7. Plazos de ejecución
1.1.8. Planificación obra
1.1.9. Declaración de obra completa.
1.1.10. Clasificación del contratista.
1.1.11. Justificación de los precios
1.1.12. Fórmula de revisión de precios
1.1.13. Análisis de ejecución por lotes
1.1.14. Disponibilidad de los terrenos
1.1.15. Conclusión

1.2. DESCRIPCIÓN OBRAS.

1.2.1. Actuaciones previas y Gestión de residuos.
1.2.2. Pavimentación.
1.2.3. Seguridad.

DOCUMENTO Nº 2: MEDICIONES Y PRESUPUESTO.

1. Precios descompuestos
2. Mediciones y presupuesto
3. Resumen de capítulos y partidas de obra, y presupuesto de ejecución material, de contrata y presupuesto base de licitación.

4. DOCUMENTO Nº 3: PLANOS.

Cód. Validación: 4FGNTHLPG4HK4AEC6WDNAHQ4F
Verificación: https://carcedodeburgos.sedelectronica.es/
Documento firmado electrónicamente desde la plataforma esPublico Gestiona | Página 2 de 26

DOCUMENTO Nº1: MEMORIA

1.1. GENERALIDADES.

1.1.1. Emplazamiento.

Las obras a realizar se localizan en los caminos:

- polígono 507, parcela 9006 con referencia catastral 09075A507090060000XB;
- polígono 512, parcela 9001 con referencia catastral 09075A512090010000XT;

de la localidad de Modúbar de la Cuesta, perteneciente al municipio de CARCEDO DE BURGOS.

GOBIERNO DE ESPAÑA · MINISTERIO DE HACIENDA · SECRETARÍA DE ESTADO DE HACIENDA · DIRECCIÓN GENERAL DEL CATASTRO

CONSULTA DESCRIPTIVA Y GRÁFICA DE DATOS CATASTRALES DE BIEN INMUEBLE

Referencia catastral: 09075A507090060000XB

DATOS DESCRIPTIVOS DEL INMUEBLE

Localización:
Polígono 507 Parcela 9006
CNO DE LA EMPAREDADA. CARCEDO DE BURGOS [BURGOS]

Clase: RÚSTICO
Uso principal: Agrario
Superficie construida:
Año construcción:

Cultivo

Subparcela	Cultivo/aprovechamiento	Intensidad Productiva	Superficie m²
0	VT Vía de comunicación de dominio público	00	6.052

PARCELA

Superficie gráfica: 6.056 m2
Participación del inmueble: 100,00 %
Tipo:

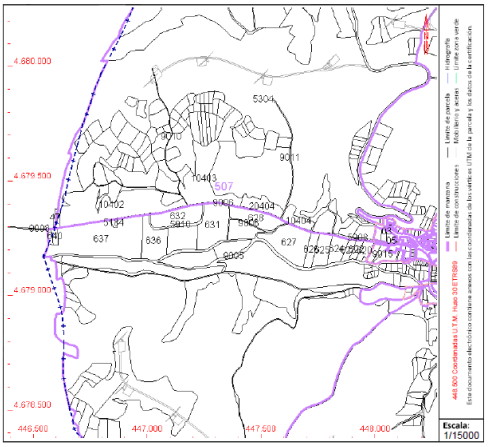

GOBIERNO DE ESPAÑA · MINISTERIO DE HACIENDA · SECRETARÍA DE ESTADO DE HACIENDA · DIRECCIÓN GENERAL DEL CATASTRO

CONSULTA DESCRIPTIVA Y GRÁFICA DE DATOS CATASTRALES DE BIEN INMUEBLE

Referencia catastral: 09075A512090010000XT

DATOS DESCRIPTIVOS DEL INMUEBLE

Localización:
Polígono 512 Parcela 9001
CNO DE LA SOMBRIA. CARCEDO DE BURGOS [BURGOS]

Clase: RÚSTICO
Uso principal: Agrario
Superficie construida:
Año construcción:

Cultivo

Subparcela	Cultivo/aprovechamiento	Intensidad Productiva	Superficie m²
0	VT Vía de comunicación de dominio público	00	6.752

PARCELA

Superficie gráfica: 11.092 m2
Participación del inmueble: 100,00 %
Tipo:

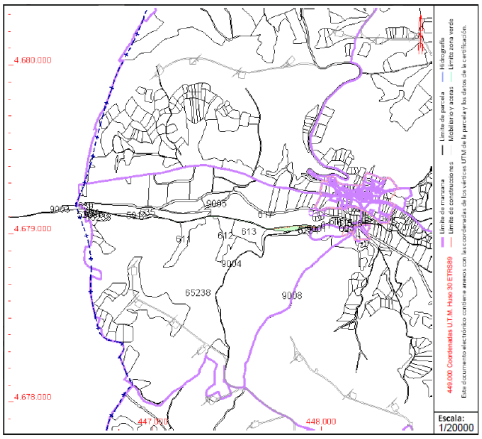

Cód. Validación: 4FGNTHLPG4HK4AEC6WDNAHQ4F
Verificación: https://carcedodeburgos.sedelectronica.es/
Documento firmado electrónicamente desde la plataforma esPublico Gestiona | Página 3 de 26

1.1.2. Destino.

Mejora de los caminos pertenecientes a la red parcelaria de la localidad de MODUBAR DE LA CUESTA, situada en el municipio de CARCEDO DE BURGOS, mediante:

- desbroce y perfilado de cunetas,
- saneo general de caminos de firme irregular.

1.1.3. Promotor / Autor del encargo.

El encargo del documento ha sido efectuado por: **EXCMO. AYUNTAMIENTO DE CARCEDO DE BURGOS,** CIF: P-0907500-C, con domicilio en c/ Plaza del Sol s/n, C.P.09193 – CARCEDO DE BURGOS (Provincia de Burgos) y tf./ 947.290100, e-mail: ayuntamiento@carcedodeburgos.net

1.1.4. Autor del Documento.

El presente documento ha sido redactado por el **Arquitecto Municipal del Excmo. AYUNTAMIENTO DE CARCEDO DE BURGOS**:
D. GREGORIO PÉREZ FERNÁNDEZ, colegiado en el Colegio Oficial de Arquitectos de Castilla y León, Delegación de Burgos, con el nº610, NIF: 13.113.085 – A, con domicilio en la Avda. Castilla y León nº40, CP 09006, Tlf. 947.239001 / 629.407764 y la dirección del correo electrónico es: gpf@gpfarquitectura.es, actuando en representación de la Sociedad: GREGORIO PÉREZ FERNÁNDEZ ARQUITECTO S.L., *inscrita en el Registro de Sociedades del Colegio Oficial de Arquitectos de Castilla y León Este con el nº 90.071,* con CIF: B-09377193, y domiciliada en Avda. de Castilla y León nº40 - local nº3- B, CP.09006 BURGOS.

1.1.5. Programa y objetivos.

Mejora de los caminos pertenecientes a la red parcelaria de la localidad de MODUBAR DE LA CUESTA, situada en el municipio de CARCEDO DE BURGOS, mediante:

- desbroce y perfilado de cunetas,
- saneo general de caminos de firme irregular.

Las dimensiones de las obras que afectan a las cunetas de los caminos son:

- *polígono 507, parcela 9006 con referencia catastral 09075A507090060000XB* →
  - *longitud: 1.391,47 m.*
- *polígono 512, parcela 9001 con referencia catastral 09075A512090010000XT* →
  - *longitud: 1.573,76 m.*

La longitud total afectada de cunetas es 2.965,23 m.

Las dimensiones de las obras que afectan al saneo del firme de estos caminos son:

- *polígono 507, parcela 9006 con referencia catastral 09075A507090060000XB* →
  - *superficie: 892,74 m2.*
- *polígono 512, parcela 9001 con referencia catastral 09075A512090010000XT* →
  - *superficie: 521,55 m2.*

La superficie total afectada por el saneo del firme es 1.414,29 m2.

1.1.6. Resumen actuaciones.

- Actuaciones previas de limpieza de caminos y desbroce y perfilado de cunetas.
- Pavimentación
- Gestión residuos.
- Seguridad y salud.

Cód. Validación: 4FGNTHLPG4HK4AEC6WDNAHQ4F
Verificación: https://carcedodeburgos.sedelectronica.es/
Documento firmado electrónicamente desde la plataforma esPublico Gestiona | Página 4 de 26

1.1.7. Plazos de ejecución

Las obras deberán comenzar antes de 1 mes a partir de la firma del contrato, con el acta de replanteo y que será posterior a la presentación del documento de gestión preventiva y aprobación de este por el Ayuntamiento.
El plazo de ejecución de las obras será de 4 semanas a partir de la firma del acta de replanteo.
El acta de recepción será a las 4 semanas de la firma del acta de replanteo, tras la comprobación y recepción por el Ayuntamiento.

1.1.8. Planificación obra

PROGRAMA	TIEMPO 4 semanas					
OBRA		1	2	3	4	
	Actuaciones previas y Gestión de residuos					
	Pavimentación					
	Seguridad y salud					

1.1.9. Declaración de obra completa.

Es una obra completa que una vez acabada estará en disposición de ser usada.

1.1.10. Clasificación del contratista.

Según el art.77 de la Ley 9/2017 de 8 de noviembre por tratarse de un contrato de obra de cuantía inferior 500.000 € la clasificación del contratista para esta obra debe de ser de conformidad con el ANEXO I:
CPV .45233140-2_Observaciones: obras viales

1.1.11. Justificación de los precios

Se aporta anexo con mediciones y presupuesto.

1.1.12. Fórmula de revisión de precios

Se estará a lo que determina la Ley 9/2017 de 8 de noviembre de Contratos del Sector Público. No obstante, por ser el plazo previsto de 10 días no se considera necesario prever la posibilidad de la revisión de precios.

1.1.13. Análisis de ejecución por lotes

Se propone de conformidad con el art. 99.3_b) la no división en lotes para no dificultar la ejecución de esta obra extremadamente simple y poder cumplir el plazo de ejecución.

1.1.14. Disponibilidad de los terrenos

Las obras se realizan sobre viales públicos, existiendo la disponibilidad de los terrenos y no siendo necesaria realizar expropiación alguna. No obstante, previo al inicio de las obras, será necesaria la certificación municipal de la disponibilidad, así como la posesión de todos los permisos, autorizaciones y cuantos informes sectoriales se precisen para la ejecución de las obras.

1.1.15. Conclusión

Este documento se refiere a una obra completa, en el sentido expuesto en la Ley de Contratos de las Administraciones Públicas y que ha sido redactado conforme a las Directrices de la Administración.

Cód. Validación: 4FGNTHLPG4HK4AEC6WDNAHQ4F
Verificación: https://carcedodeburgos.sedelectronica.es/
Documento firmado electrónicamente desde la plataforma esPublico Gestiona | Página 5 de 26

1.2. DESCRIPCIÓN OBRAS.

1.2.1. Actuaciones previas y Gestión de residuos.

Se procederá al desbroce y limpieza superficial de cunetas de caminos rurales por medios mecánicos mediante desbrozadora de brazo lateral de ancho 1,20m accionada por tractor, incluídos dos pases por cada lado, y apoyado por motosierra de gasóleo para poda y retirada de árboles y arbustos necesaria en el ancho de 1,20m, ,y con p.p. de medios auxiliares, i.carga y transporte de tierras y material de desbroce a vertedero, a una distancia ida y vuelta menor de 20 km., mediante camiones basculantes de hasta 20 t. de peso, cargados con pala cargadora, considerando ida y vuelta, incluso canon de vertedero.

Se realizará gestión integral de los resíduos a vertedero. Se dará cumplimiento al Decreto 54/2008 sobre gestión de los residuos generados: separación de los residuos en origen, recogida, transporte y depósito a vertedero autorizado y al RD 105/2008 y la lista de clasificación de residuos MAM/304/2002, 8 de febrero.

1.2.2. Pavimentación.

Se realizará saneo general de caminos de firme irregular de dificultad media con presencia de blandones, baches, rodadas, escorrentías, etc., con zahorra artificial (0,22 t/m^2), husos Z(40)/Z(25) y 75% de caras de fractura, puesta en obra en capa espesor regularización de espesor medio 10cm. (s.zonas proporción 10, 5/15, 0/20, etc.), extendida y compactada, incluyendo:

a) preparación de la superficie de asiento y refino de la superficie acabada, con transporte de los productos resultantes de la excavación a vertedero;
b) compactación de la capa base regularizada obtenida con una profundidad mínima aprox. de 10/20mm o en su defecto la que se señale en obra hasta una máx.. de 30mm;
c) preparación superficie de asiento y refino de la superficie acabada, incluso humectación y compactación de la misma;
d) aporte de zahorra artificial general del camino para saneo del firme irregular, baches, rodadas y blandones tipo granular y profundidad variable, husos Z(40)/Z(25) y 75% de caras de fractura, puesta en obra hasta conseguir una capa de espesor regularización 10 cm., p.p.carga, transporte, descarga, extendida y compactada, incluso humectación y nueva compactación final de la misma;

Todo ello ejecutado por medios manuales y mecánicos, i.p.p.ayudas y medios auxiliares.
Totalmente acabado y en disposición de ser entregado y utilizado.

1.2.3. Seguridad y Salud.

Se dará cumplimiento del Real Decreto 1627/97, de 24 de octubre, BOCyL.01.07.98 en materia de seguridad y salud en las obras, i. redacción del Plan de Seguridad y Salud.

Cód. Validación: 4FGNTHLPG4HK4AEC6WDNAHQ4F
Verificación: https://carcedodeburgos.sedelectronica.es/
Documento firmado electrónicamente desde la plataforma esPublico Gestiona | Página 6 de 26

Con los presentes datos queda suficientemente definido este documento *para desbroce de cunetas de caminos rurales de la localidad de MODUBAR DE LA CUESTA, pertenecientes a la red parcelaria del municipio de CARCEDO DE BURGOS, provincia de Burgos.*

Burgos, octubre de 2026

El Arquitecto:	El autor del encargo:
D. **GREGORIO PEREZ FERNANDEZ**, colegiado nº 610 del COACyLE - Burgos en representación de **GREGORIO PEREZ FERNANDEZ ARQUITECTO S.L.**, con CIF: B - 09377193	Excmo. **AYUNTAMIENTO CARCEDO DE BURGOS,** con CIF: P-0907500-C

Cód. Validación: 4FGNTHLPG4HK4AEC6WDNAHQ4F
Verificación: https://carcedodeburgos.sedelectronica.es/
Documento firmado electrónicamente desde la plataforma esPublico Gestiona | Página 7 de 26

DOCUMENTO Nº 2: MEDICIONES Y PRESUPUESTO.

1. Precios descompuestos
2. Mediciones y presupuesto
3. Resumen de capítulos y partidas de obra, y presupuesto de ejecución material, de contrata y presupuesto base de licitación.

Cód. Validación: 4FGNTHLPG4HK4AEC6WDNAHQ4F
Verificación: https://carcedodeburgos.sedelectronica.es/
Documento firmado electrónicamente desde la plataforma esPublico Gestiona | Página 8 de 26

Nº	Código	Ud	Descripción		Total
			1 ACTUACIONES PREVIAS y GESTION RESIDUOS		
1.1	E02AM010G	**m**	**Desbroce y limpieza superficial de cunetas de caminos rurales por medios mecánicos mediante desbrozadora de brazo lateral de ancho 1,20m accionada por tractor, incluídos dos pases por cada lado, y apoyado por motosierra de gasoleo para poda y retirada de árboles y arbustos necesaria en el ancho de 1,20m, ,y con p.p. de medios auxiliares, i.carga y transporte de tierras y material de desbroce a vertedero, a una distancia ida y vuelta menor de 20 km., mediante camiones basculantes de hasta 20 t. de peso, cargados con pala cargadora, considerando ida y vuelta, incluso canon de vertedero.**		
	U01AA011	0,09 h	Peón ordinario	20,00	1,80
	M11MM030	0,05 h	Motosierra gasol. L=40cm. 1,32 CV	4,09	0,20
	M10PT100	0,02 h	Tractor 60 CV 4 ruedas motrices	8,22	0,16
	M10PW080	0,02 h	Desbrozadora de brazo lateral 1,20 m a…	8,21	0,16
	M05PN010	0,01 h	Pala cargadora neumáticos 85 CV/1,2m3	4,54	0,05
	M07N080	0,01 m3	Canon de tierra a vertedero	1,43	0,01
	CM1M07CB…	0,01 h	Camión basculante 4x4 de 14 t	12,46	0,12
	CM1M07N060	0,01 m3	Canon de tratamiento de material de de…	1,21	0,01
			Precio total por m		**2,51**
1.2	GRPSTAG	**ud**	**Gestión integral de los resíduos a vertedero. Se dará cumplimiento al Decreto 54/2008 sobre gestión de los residuos generados: separación de los residuos en origen, recogida, transporte y depósito a vertedero autorizado y al RD 105/2008 y la lista de clasificación de residuos MAM/304/2002, 8 de febrero.**		
			Sin descomposición		211,02
			Precio total redondeado por ud		**211,02**

Cód. Validación: 4FGNTHLPG4HK4AEC6WDNAHQ4F
Verificación: https://carcedodeburgos.sedelectronica.es/
Documento firmado electrónicamente desde la plataforma esPublico Gestiona | Página 9 de 26

Nº	Código	Ud	Descripción		Total
			2 PAVIMENTACION		
2.1	SANMOD1G	**m2**	**Saneo general de caminos de firme irregular de dificultad media con presencia de blandones, baches, rodadas, escorrentias, etc., con zahorra artificial (0,22 t/m2), husos Z(40)/Z(25) y 75% de caras de fractura, puesta en obra en capa espesor regularización de espesor medio 10cm. (s.zonas proporcion 10, 5/15, 0/20, etc.), extendida y compactada, incluyendo:** **a) preparación de la superficie de asiento y refino de la superficie acabada, con transporte de los productos resultantes de la excavación a vertedero;** **b) compactación de la capa base regularizada obtenida con una profundidad mínima aprox. de 10/20mm o en su defecto la que se señale en obra hasta una max. de 30mm;** **c) preparación superficie de asiento y refino de la superficie acabada, incluso humectación y compactación de la misma;** **d) aporte de zahorra artificial general del camino para saneo del firme irregular, baches, rodadas y blandones tipo granular y profundidad variable, husos Z(40)/Z(25) y 75% de caras de fractura, puesta en obra hasta conseguir una capa de espesor regularización 10 cm., p.p.carga, transporte,descarga,extendida y compactada, incluso humectación y nueva compactación final de la misma;** **ejecutado por medios manuales y mecánicos, i.p.p.ayudas y medios auxiliares.** **Totalmente acabado y en disposición de ser entregado y utilizado.**		
	O01OA020	0,01 h	Capataz	30,00	0,30
	O01OA070	0,01 h	Peón ordinario	20,00	0,20
	M05EN030	0,01 h.	Excav.hidráulica neumáticos 100 CV	45,08	0,45
	M07CB020	0,01 h	Camión basculante 4x4 14 t.	47,91	0,48
	M08NM010	0,01 h	Motoniveladora de 135 CV	33,52	0,34
	M08RN040	0,01 h	Rodillo vibrante autopropuls.mixto 15 t.	68,35	0,68
	M08CA110	0,01 h	Cisterna agua s/camión 10.000 l.	53,66	0,54
	P01AF030	0,22 t	Zahorra artif. ZA(40)/ZA(25) 75%	12,32	2,71
			Precio total redondeado por m2		**5,70**

Cód. Validación: 4FGNTHLPG4HK4AEC6WDNAHQ4F
Verificación: https://carcedodeburgos.sedelectronica.es/
Documento firmado electrónicamente desde la plataforma esPublico Gestiona | Página 10 de 26

Nº	Código	Ud	Descripción	Total
			3 SEGURIDAD Y SALUD	
3.1	SEGSTAG	**ud**	**Según Plan de Seguridad y Salud, i.pp.redacción y coordinación seguridad.**	
			Sin descomposición	272,02
			Precio total redondeado por ud	**272,02**

Cód. Validación: 4FGNTHLPG4HK4AEC6WDNAHQ4F
Verificación: https://carcedodeburgos.sedelectronica.es/
Documento firmado electrónicamente desde la plataforma esPublico Gestiona | Página 11 de 26

Presupuesto parcial nº 1 ACTUACIONES PREVIAS y GESTION RESIDUOS

Nº	Ud	Descripción	Medición	Precio	Importe

1.1 **M** **Desbroce y limpieza superficial de cunetas de caminos rurales por medios mecánicos mediante desbrozadora de brazo lateral de ancho 1,20m accionada por tractor, incluídos dos pases por cada lado, y apoyado por motosierra de gasoleo para poda y retirada de árboles y arbustos necesaria en el ancho de 1,20m, ,y con p.p. de medios auxiliares, i.carga y transporte de tierras y material de desbroce a vertedero, a una distancia ida y vuelta menor de 20 km., mediante camiones basculantes de hasta 20 t. de peso, cargados con pala cargadora, considerando ida y vuelta, incluso canon de vertedero.**

	Uds.	Largo	Ancho	Alto	Parcial	Subtotal
REF.CAT.						
Modubar de la Cuesta						
--> zona act. camino 9006 ref.cat.09075A50709006	1,00	1.391,47			1.391,47	
--> zona act. camino 9001 ref.cat.09075A51209001	1,00	1.573,76			1.573,76	
					2.965,23	2.965,23
			Total m .....:	**2.965,23**	**2,51**	**7.442,73**

1.2 **Ud** **Gestión integral de los resíduos a vertedero. Se dará cumplimiento al Decreto 54/2008 sobre gestión de los residuos generados: separación de los residuos en origen, recogida, transporte y depósito a vertedero autorizado y al RD 105/2008 y la lista de clasificación de residuos MAM/304/2002, 8 de febrero.**

Total ud .....:	**1,00**	**211,02**	**211,02**

Total presupuesto parcial nº 1 ACTUACIONES PREVIAS y GESTION RESIDUOS : 7.653,75

Cód. Validación: 4FGNTHLPG4HK4AEC6WDNAHQ4F
Verificación: https://carcedodeburgos.sedelectronica.es/
Documento firmado electrónicamente desde la plataforma esPublico Gestiona | Página 12 de 26

Presupuesto parcial nº 2 PAVIMENTACION

Nº	Ud	Descripción	Medición	Precio	Importe

2.1 **M2** **Saneo general de caminos de firme irregular de dificultad media con presencia de blandones, baches, rodadas, escorrentias, etc., con zahorra artificial (0,22 t/m2), husos Z(40)/Z(25) y 75% de caras de fractura, puesta en obra en capa espesor regularización de espesor medio 10cm. (s.zonas proporcion 10, 5/15, 0/20, etc.), extendida y compactada, incluyendo:**
a) preparación de la superficie de asiento y refino de la superficie acabada, con transporte de los productos resultantes de la excavación a vertedero;
b) compactación de la capa base regularizada obtenida con una profundidad mínima aprox. de 10/20mm o en su defecto la que se señale en obra hasta una max. de 30mm;
c) preparación superficie de asiento y refino de la superficie acabada, incluso humectación y compactación de la misma;
d) aporte de zahorra artificial general del camino para saneo del firme irregular, baches, rodadas y blandones tipo granular y profundidad variable, husos Z(40)/Z(25) y 75% de caras de fractura, puesta en obra hasta conseguir una capa de espesor regularización 10 cm., p.p.carga, transporte,descarga,extendida y compactada, incluso humectación y nueva compactación final de la misma;
ejecutado por medios manuales y mecánicos, i.p.p.ayudas y medios auxiliares.
Totalmente acabado y en disposición de ser entregado y utilizado.

	Uds.	Largo	Ancho	Alto	Parcial	Subtotal
REF.CAT.						
Modubar de la Cuesta						
--> zona act. camino 9006 ref.cat.09075A50709006	0,16	5.579,63			892,74	
--> por su est.act.1/6=16%						
--> zona act. camino 9001 ref.cat.09075A51209001	0,08	6.519,36			521,55	
--> por su est.act. 1/12= 8%						
					1.414,29	1.414,29
			Total m2 .....:	**1.414,29**	**5,70**	**8.061,45**

Total presupuesto parcial nº 2 PAVIMENTACION : 8.061,45

Cód. Validación: 4FGNTHLPG4HK4AEC6WDNAHQ4F
Verificación: https://carcedodeburgos.sedelectronica.es/
Documento firmado electrónicamente desde la plataforma esPublico Gestiona | Página 13 de 26

Presupuesto parcial nº 3 SEGURIDAD Y SALUD

Nº	Ud	Descripción	Medición	Precio	Importe
3.1	**Ud**	**Según Plan de Seguridad y Salud, i.pp.redacción y coordinación seguridad.**			
		Total ud .....:	**1,00**	**272,02**	**272,02**
		Total presupuesto parcial nº 3 SEGURIDAD Y SALUD :			**272,02**

Cód. Validación: 4FGNTHLPG4HK4AEC6WDNAHQ4F
Verificación: https://carcedodeburgos.sedelectronica.es/
Documento firmado electrónicamente desde la plataforma esPublico Gestiona | Página 14 de 26

Presupuesto de ejecución material

1 ACTUACIONES PREVIAS y GESTION RESIDUOS		**7.653,75**
2 PAVIMENTACION		**8.061,45**
3 SEGURIDAD Y SALUD		**272,02**
	Total .....:	**15.987,22**

Asciende el presupuesto de ejecución material a la expresada cantidad de QUINCE MIL NOVECIENTOS OCHENTA Y SIETE 2 CON VEINTIDOS CENT_2.

Burgos, octubre de 2026
Arquitecto Municipal Carcedo de Burgos nº610 COACyLE Burgos

Autor del encargo:
EXCMO. AYUNTAMIENTO DE CARCEDO DE BURGOS

Gregorio Pérez Fernández

Cód. Validación: 4FGNTHLPG4HK4AEC6WDNAHQ4F
Verificación: https://carcedodeburgos.sedelectronica.es/
Documento firmado electrónicamente desde la plataforma esPublico Gestiona | Página 15 de 26

Capítulo	Importe
Capítulo 1 ACTUACIONES PREVIAS y GESTION RESIDUOS	7.653,75
Capítulo 2 PAVIMENTACION	8.061,45
Capítulo 3 SEGURIDAD Y SALUD	272,02
Presupuesto de ejecución material	15.987,22
13% de gastos generales	2.078,34
6% de beneficio industrial	959,23
Suma	19.024,79
21% IVA	3.995,21
Presupuesto de ejecución por contrata	23.020,00

Asciende el presupuesto de ejecución por contrata a la expresada cantidad de VEINTITRES MIL VEINTE EUROS.

Burgos, octubre de 2026

Arquitecto Municipal Carcedo de Burgos nº610
COACyLE Burgos

Gregorio Pérez Fernández

Autor del encargo:
EXCMO. AYUNTAMIENTO DE CARCEDO DE BURGOS

Cód. Validación: 4FGNTHLPG4HK4AEC6WDNAHQ4F
Verificación: https://carcedodeburgos.sedelectronica.es/
Documento firmado electrónicamente desde la plataforma esPublico Gestiona | Página 16 de 26

DOCUMENTO Nº 3: PLANOS.

Cód. Validación: 4FGNTHLPG4HK4AEC6WDNAHQ4F
Verificación: https://carcedodeburgos.sedelectronica.es/
Documento firmado electrónicamente desde la plataforma esPublico Gestiona | Página 17 de 26

01._Localización provincial.

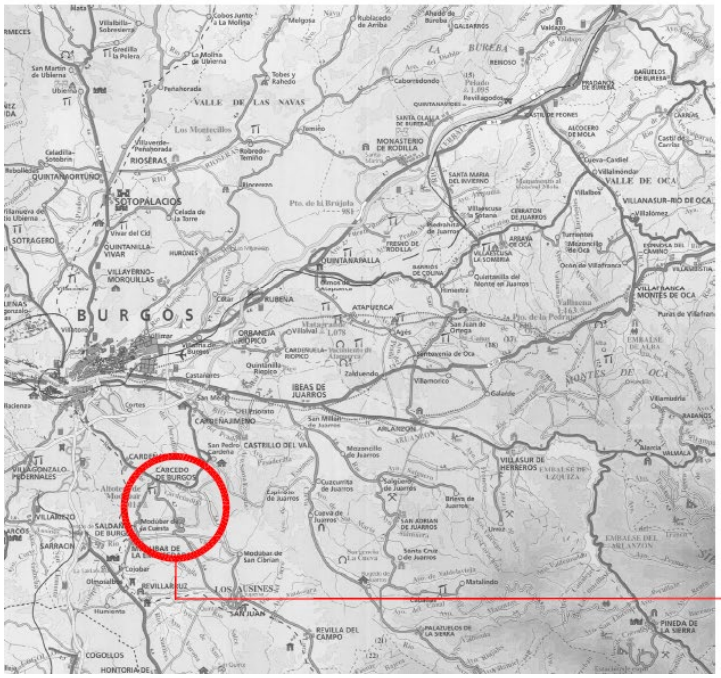

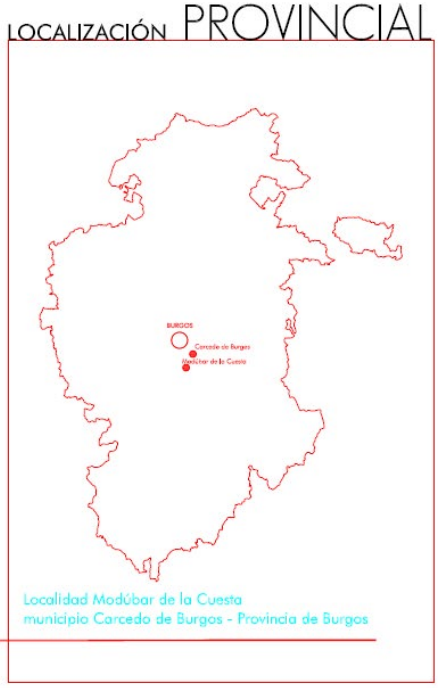

Cód. Validación: 4FGNTHLPG4HK4AEC6WDNAHQ4F
Verificación: https://carcedodeburgos.sedelectronica.es/
Documento firmado electrónicamente desde la plataforma esPublico Gestiona | Página 18 de 26

2._Localización municipal (Catastro) caminos

- **Polígono 507, parcela 9006** con referencia catastral **09075A507090060000XB**

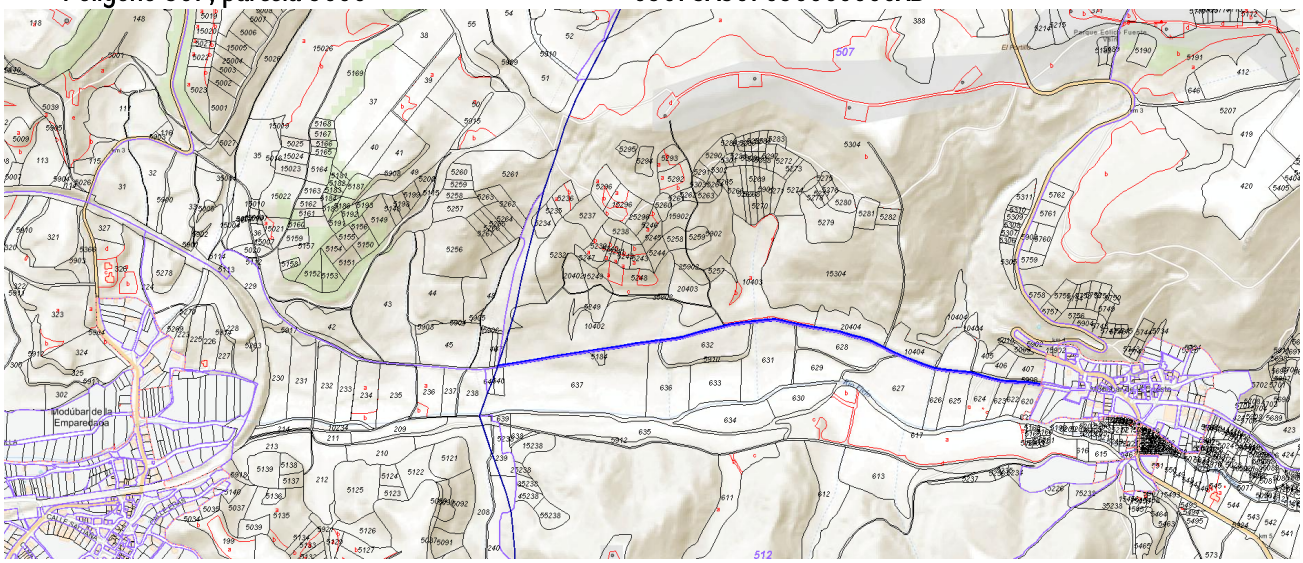

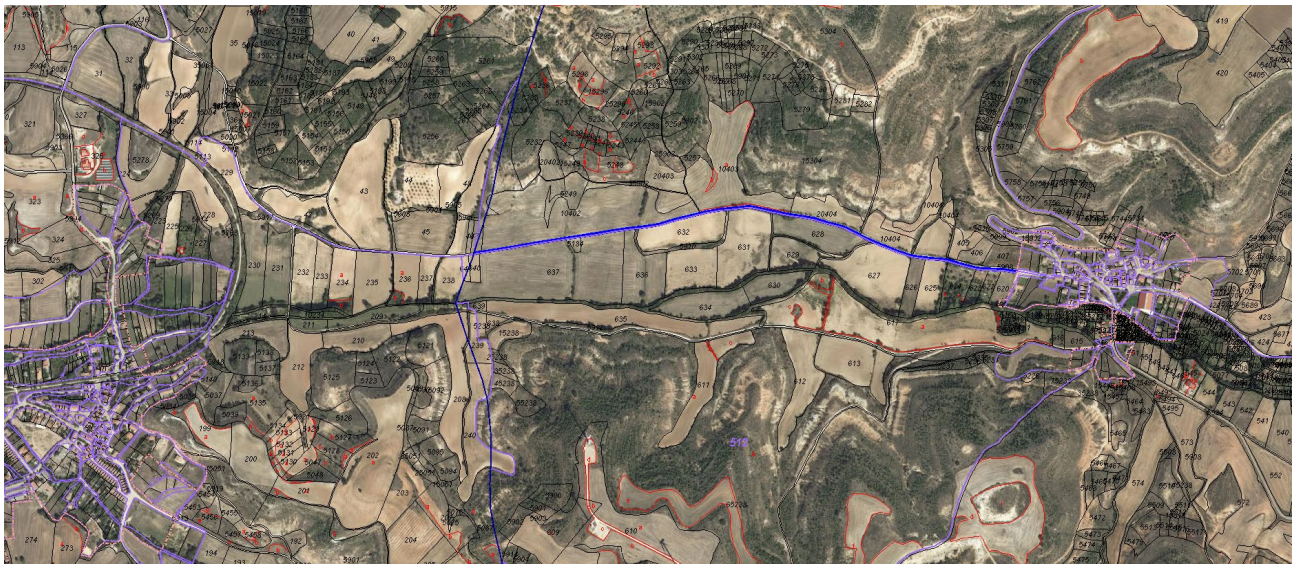



Cód. Validación: 4FGNTHLPG4HK4AEC6WDNAHQ4F
Verificación: https://carcedodeburgos.sedelectronica.es/
Documento firmado electrónicamente desde la plataforma esPublico Gestiona | Página 19 de 26

GOBIERNO DE ESPAÑA | MINISTERIO DE HACIENDA | SECRETARÍA DE ESTADO DE HACIENDA | DIRECCIÓN GENERAL DEL CATASTRO

CONSULTA DESCRIPTIVA Y GRÁFICA DE DATOS CATASTRALES DE BIEN INMUEBLE

Referencia catastral: 09075A507090060000XB

DATOS DESCRIPTIVOS DEL INMUEBLE

Localización:
Polígono 507 Parcela 9006
CNO DE LA EMPAREDADA. CARCEDO DE BURGOS [BURGOS]

Clase: RÚSTICO
Uso principal: Agrario
Superficie construida:
Año construcción:

PARCELA

Superficie gráfica: 5.741 m2
Participación del inmueble:
Tipo:

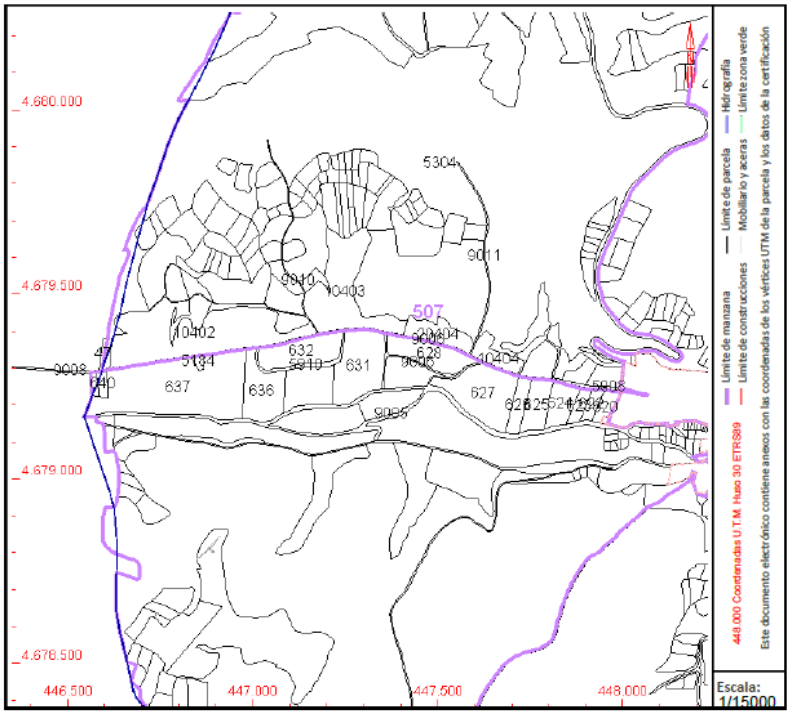

C.I.F. P0907500C - Plaza del Sol, s/n - 09193 CARCEDO DE BURGOS (Burgos) - Teléfono y Fax: 947 290 100
www.carcedodeburgos.es - ayuntamiento@carcedodeburgos.net

AYUNTAMIENTO DE CARCEDO DE BURGOS

- Polígono 512, parcela 9001 con referencia catastral 09075A512090010000XT

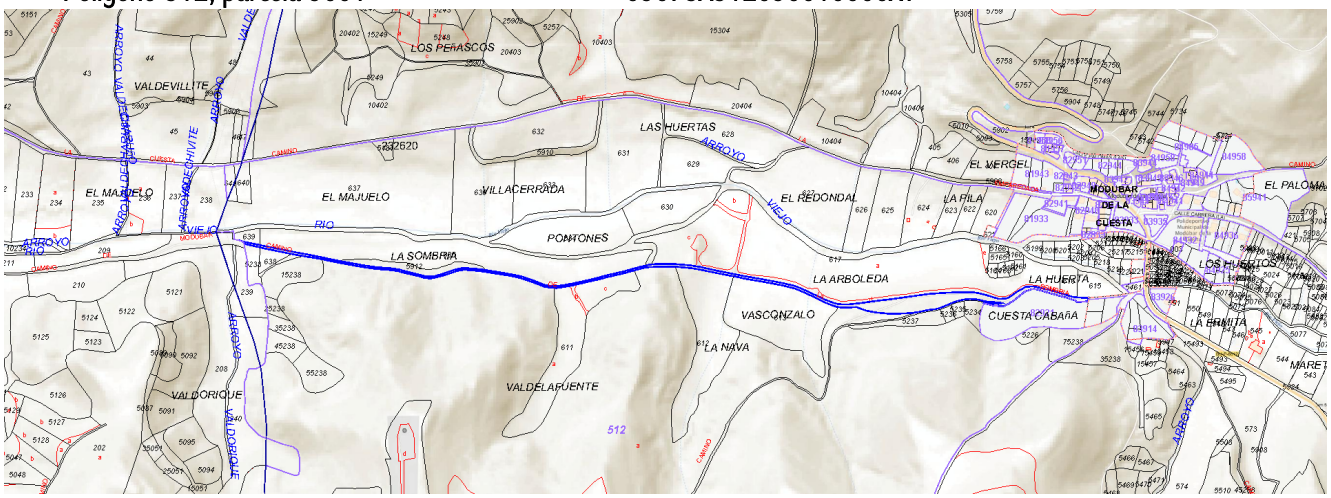

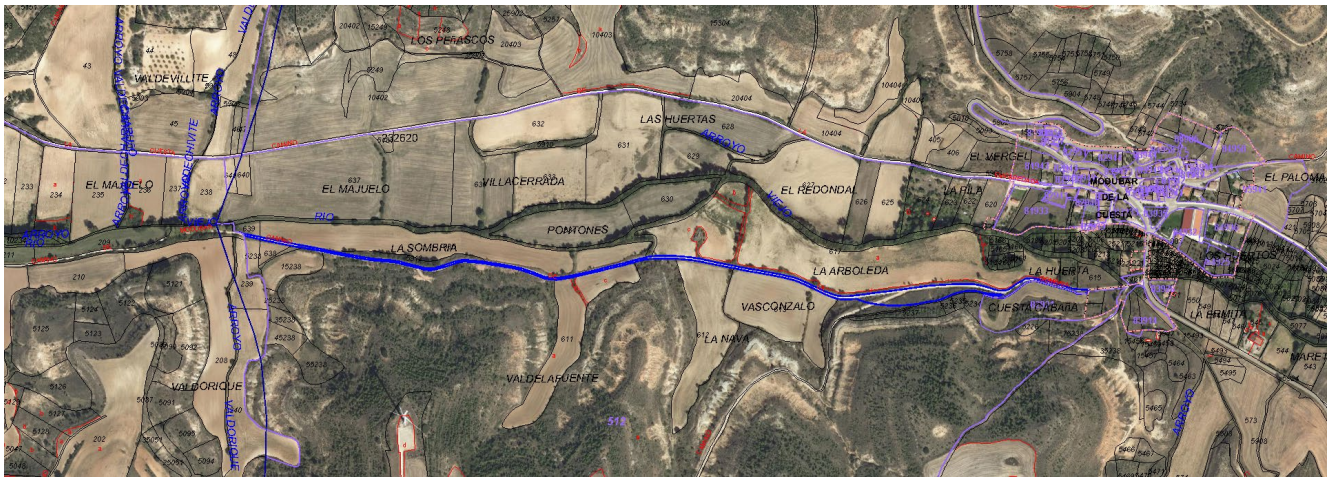



Cód. Validación: 4FGNTHLPG4HK4AEC6WDNAHQ4F
Verificación: https://carcedodeburgos.sedelectronica.es/
Documento firmado electrónicamente desde la plataforma esPublico Gestiona | Página 21 de 26

GOBIERNO DE ESPAÑA | MINISTERIO DE HACIENDA | SECRETARÍA DE ESTADO DE HACIENDA | DIRECCIÓN GENERAL DEL CATASTRO

CONSULTA DESCRIPTIVA Y GRÁFICA DE DATOS CATASTRALES DE BIEN INMUEBLE

Referencia catastral: 09075A512090010000XT

DATOS DESCRIPTIVOS DEL INMUEBLE

Localización:
Polígono 512 Parcela 9001
CNO DE LA SOMBRIA. CARCEDO DE BURGOS [BURGOS]

Clase: RÚSTICO
Uso principal: Agrario
Superficie construida:
Año construcción:

CULTIVO

Subparcela	Cultivo/aprovechamiento	Intensidad Productiva	Superficie m²
0	VT Vía de comunicación de dominio público	00	6.752

PARCELA

Superficie gráfica: 10.856 m2
Participación del inmueble:
Tipo:

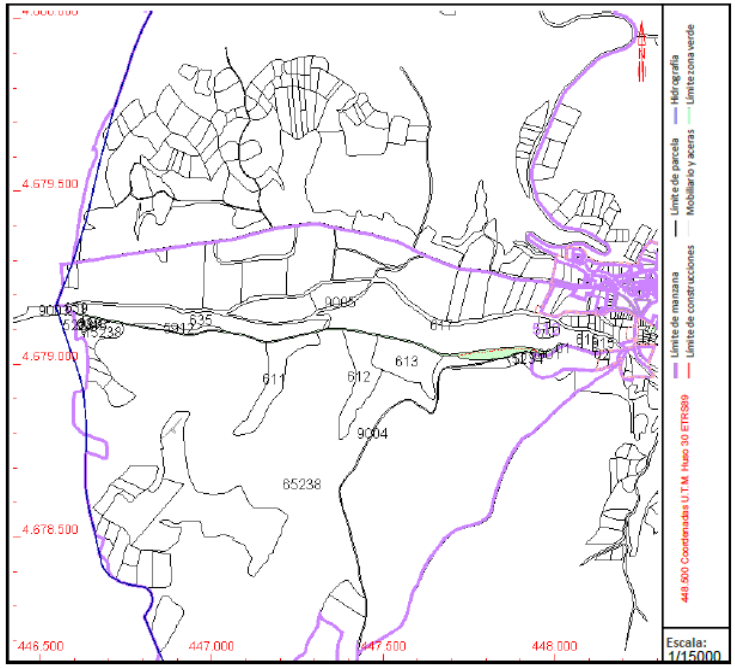

C.I.F. P0907500C - Plaza del Sol, s/n - 09193 CARCEDO DE BURGOS (Burgos) - Teléfono y Fax: 947 290 100
www.carcedodeburgos.es - ayuntamiento@carcedodeburgos.net

AYUNTAMIENTO DE CARCEDO DE BURGOS

3._Fotografías estado actual caminos













Cód. Validación: 4FGNTHLPG4HK4AEC6WDNAHQ4F
Verificación: https://carcedodeburgos.sedelectronica.es/
Documento firmado electrónicamente desde la plataforma esPublico Gestiona | Página 23 de 26










Cód. Validación: 4FGNTHLPG4HK4AEC6WDNAHQ4F
Verificación: https://carcedodeburgos.sedelectronica.es/
Documento firmado electrónicamente desde la plataforma esPublico Gestiona | Página 24 de 26







Cód. Validación: 4FGNTHLPG4HK4AEC6WDNAHQ4F
Verificación: https://carcedodeburgos.sedelectronica.es/
Documento firmado electrónicamente desde la plataforma esPublico Gestiona | Página 25 de 26

MUNICIPIO DE CARCEDO DE BURGOS
Localidad de MODÚBAR DE LA CUESTA

DIMENSIONES VIALES

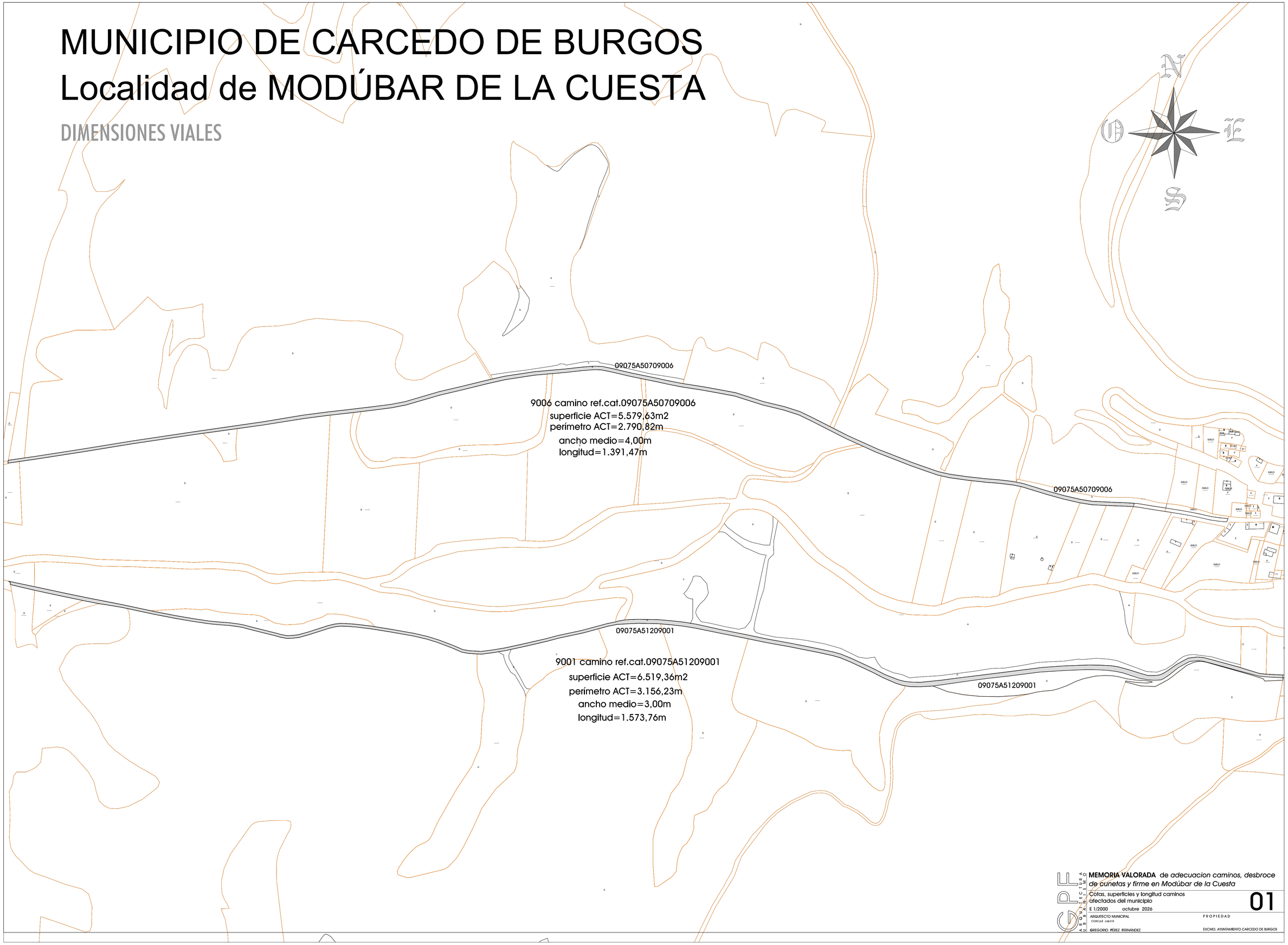

MEMORIA VALORADA de *adecuacion caminos, desbroce de cunetas y firme en Modúbar de la Cuesta*

Cotas, superficies y longitud caminos afectados del municipio

E 1/2000 octubre 2026

01

ARQUITECTO MUNICIPAL
COACyLE col.610

GREGORIO PÉREZ FERNÁNDEZ

PROPIEDAD

EXCMO. AYUNTAMIENTO CARCEDO DE BURGOS

Cód. Validación: 4FGNTHLPG4HK4ALC9WZNAHQAF
Verificación: https://carcedodeburgos.sedelectronica.es/
Documento firmado electrónicamente desde la plataforma esPublico Gestiona | Página 26 de 26